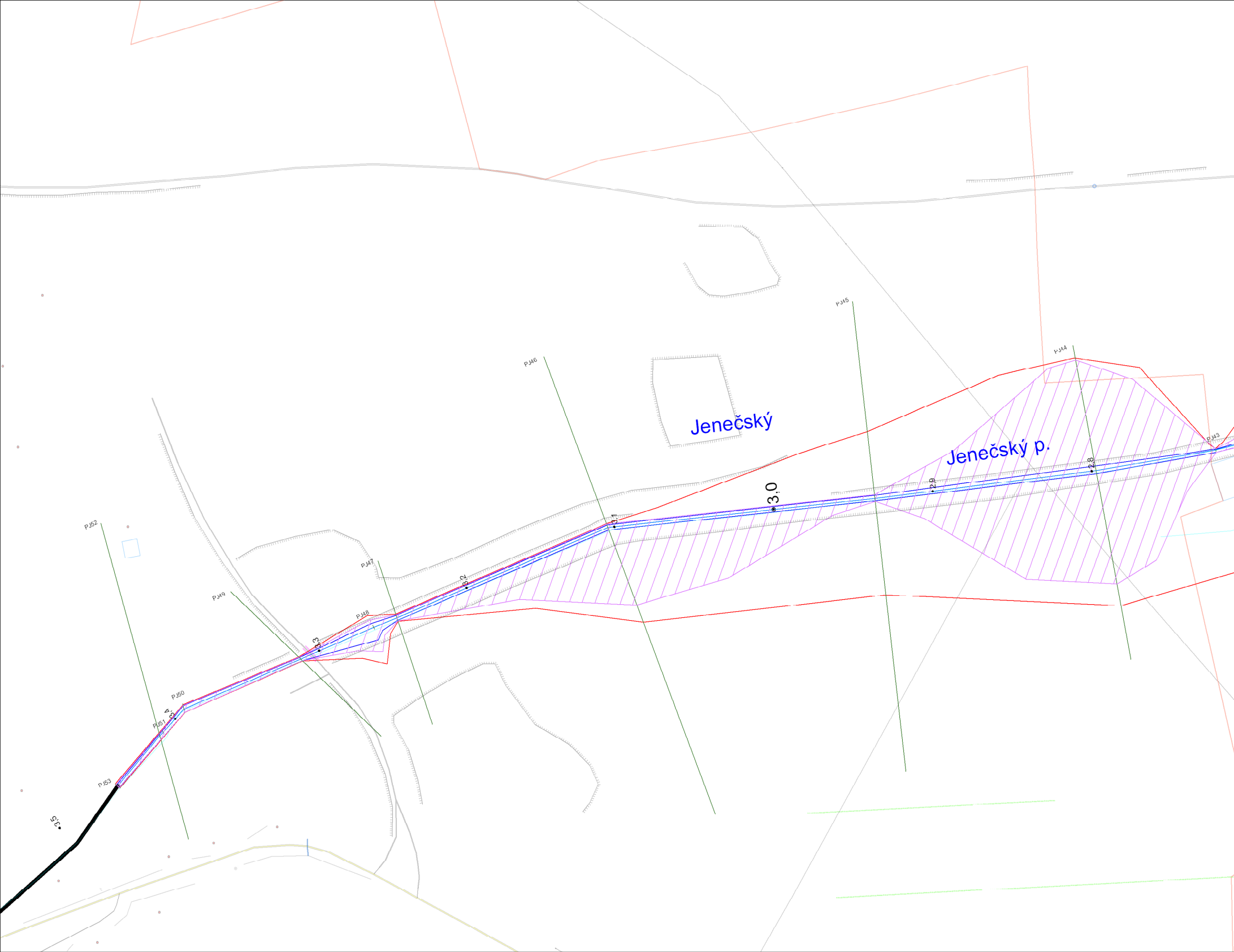
Jenečský
Jenečský p.
PJ43
PJ44
PJ45
PJ46
PJ47
PJ48
PJ49
PJ50
PJ51
PJ52
PJ53
2,8
2,9
3,0
3,1
3,2
3,3
3,4
3,5

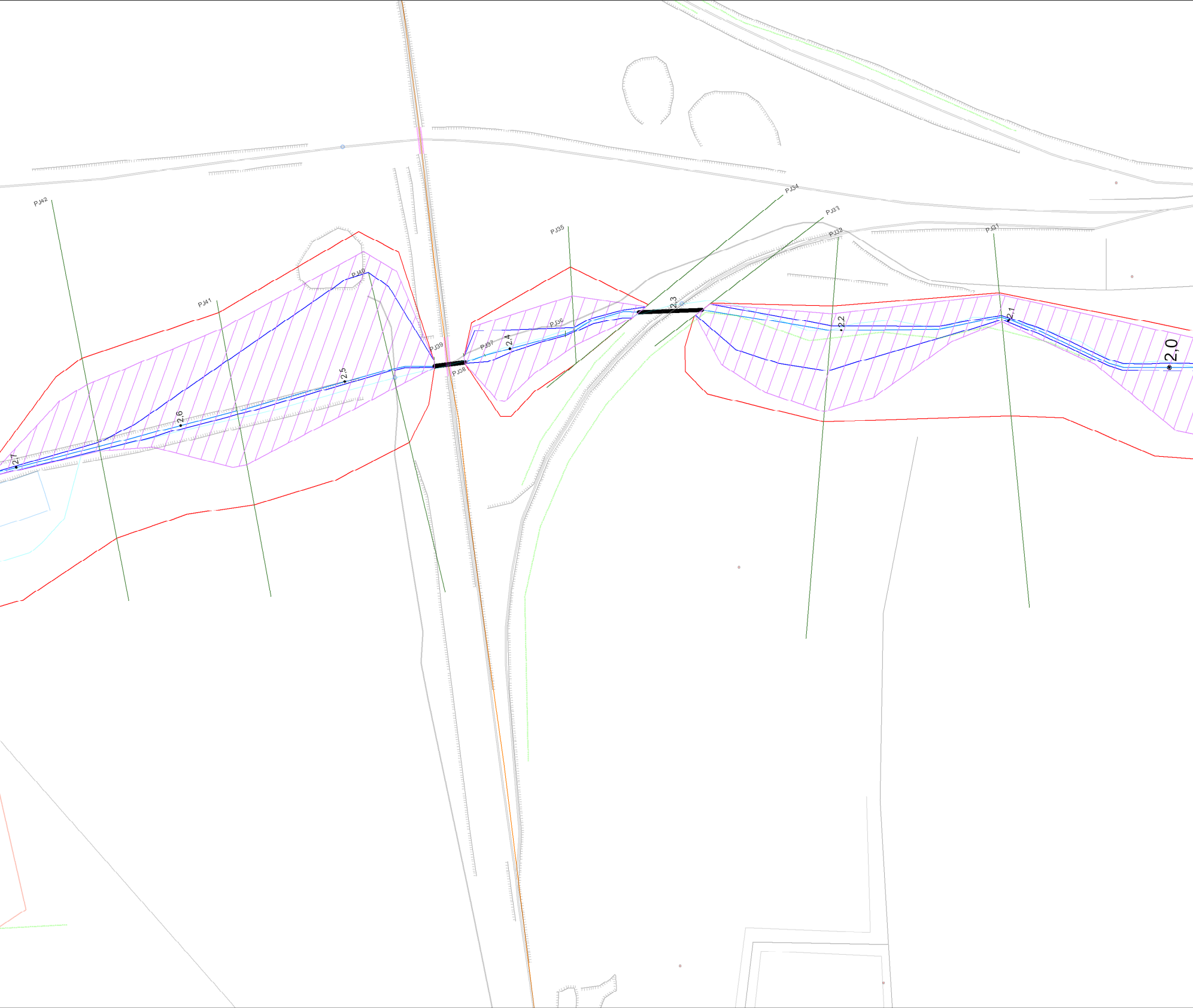
PJ42
PJ41
PJ40
PJ39
PJ38
PJ37
PJ36
PJ35
PJ34
PJ33
PJ32
PJ31
2,7
2,6
2,5
2,4
2,3
2,2
2,1
2,0

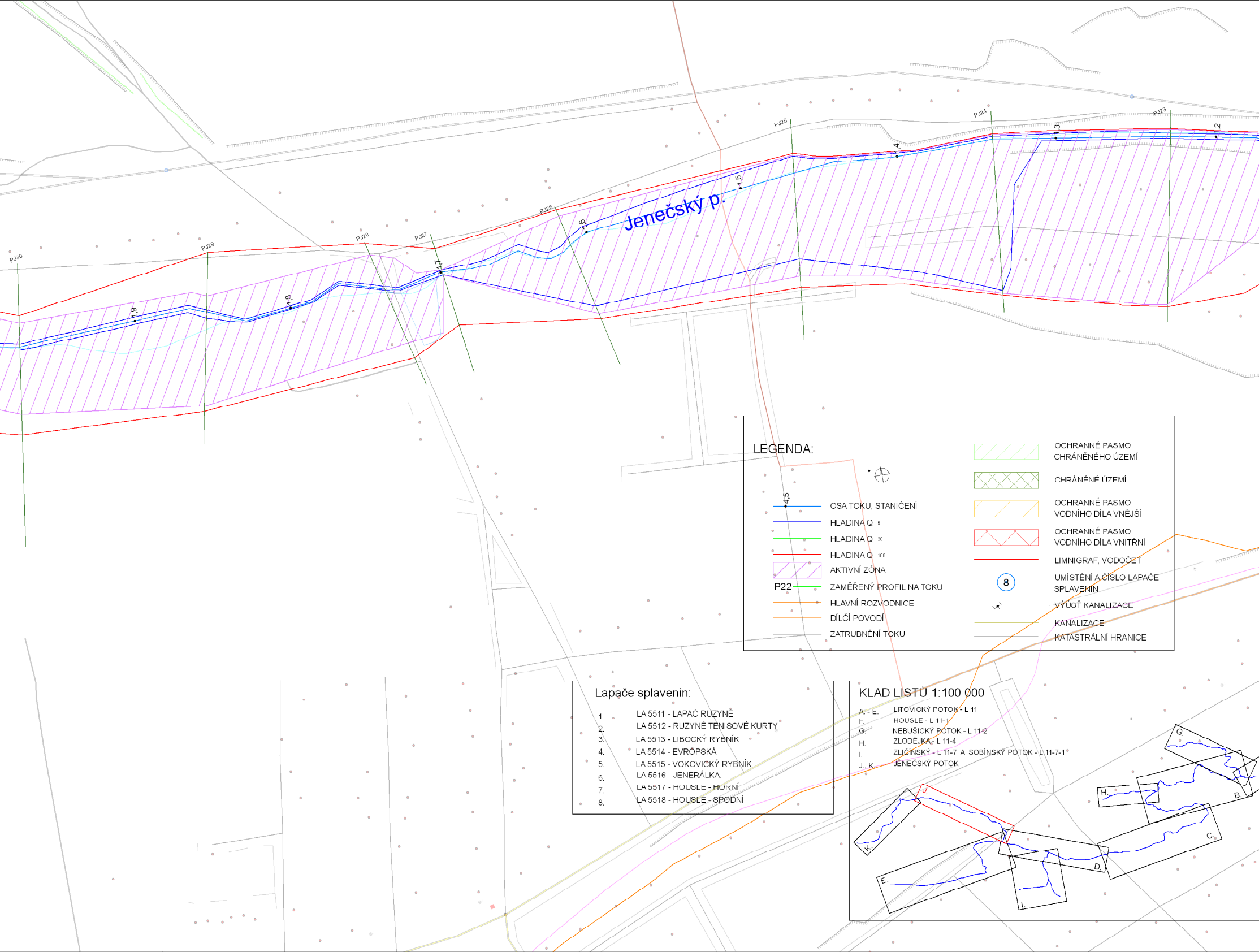
PJ30
PJ29
PJ28
PJ27
PJ26
PJ25
PJ24
PJ23
4,9
4,8
4,7
4,6
Jenečský p.
4,5
4,4
4,3
4,2
LEGENDA:
4,5
OSA TOKU, STANIČENÍ
HLADINA Q 5
HLADINA Q 20
HLADINA Q 100
AKTIVNÍ ZÓNA
P22
ZAMĚŘENÝ PROFIL NA TOKU
HLAVNÍ ROZVODNICE
DÍLČÍ POVODÍ
ZATRUBNĚNÍ TOKU
OCHRANNÉ PASMO CHRÁNĚNÉHO ÚZEMÍ
CHRÁNĚNÉ ÚZEMÍ
OCHRANNÉ PASMO VODNÍHO DÍLA VNĚJŠÍ
OCHRANNÉ PASMO VODNÍHO DÍLA VNITŘNÍ
LIMNIGRAF, VODOČET
8
UMÍSTĚNÍ A ČÍSLO LAPAČE SPLAVENIN
VÝÚSŤ KANALIZACE
KANALIZACE
KATASTRÁLNÍ HRANICE

Lapače splavenin:

1	LA 5511 - LAPAČ RUZYNĚ
2.	LA 5512 - RUZYNĚ TENISOVÉ KURTY
3.	LA 5513 - LIBOCKÝ RYBNÍK
4.	LA 5514 - EVROPSKÁ
5.	LA 5515 - VOKOVICKÝ RYBNÍK
6.	LA 5516 JENERÁLKA.
7.	LA 5517 - HOUSLE - HORNÍ
8.	LA 5518 - HOUSLE - SPODNÍ

KLAD LISTŮ 1:100 000

A. - E.	LITOVICKÝ POTOK - L 11
F.	HOUSLE - L 11-1
G.	NEBUŠICKÝ POTOK - L 11-2
H.	ZLODEJKA - L 11-4
I.	ZLIČÍNSKÝ - L 11-7 A SOBÍNSKÝ POTOK - L 11-7-1
J., K.	JENEČSKÝ POTOK

J.
K.
G.
H.
B.
C.
D.
E.
I.

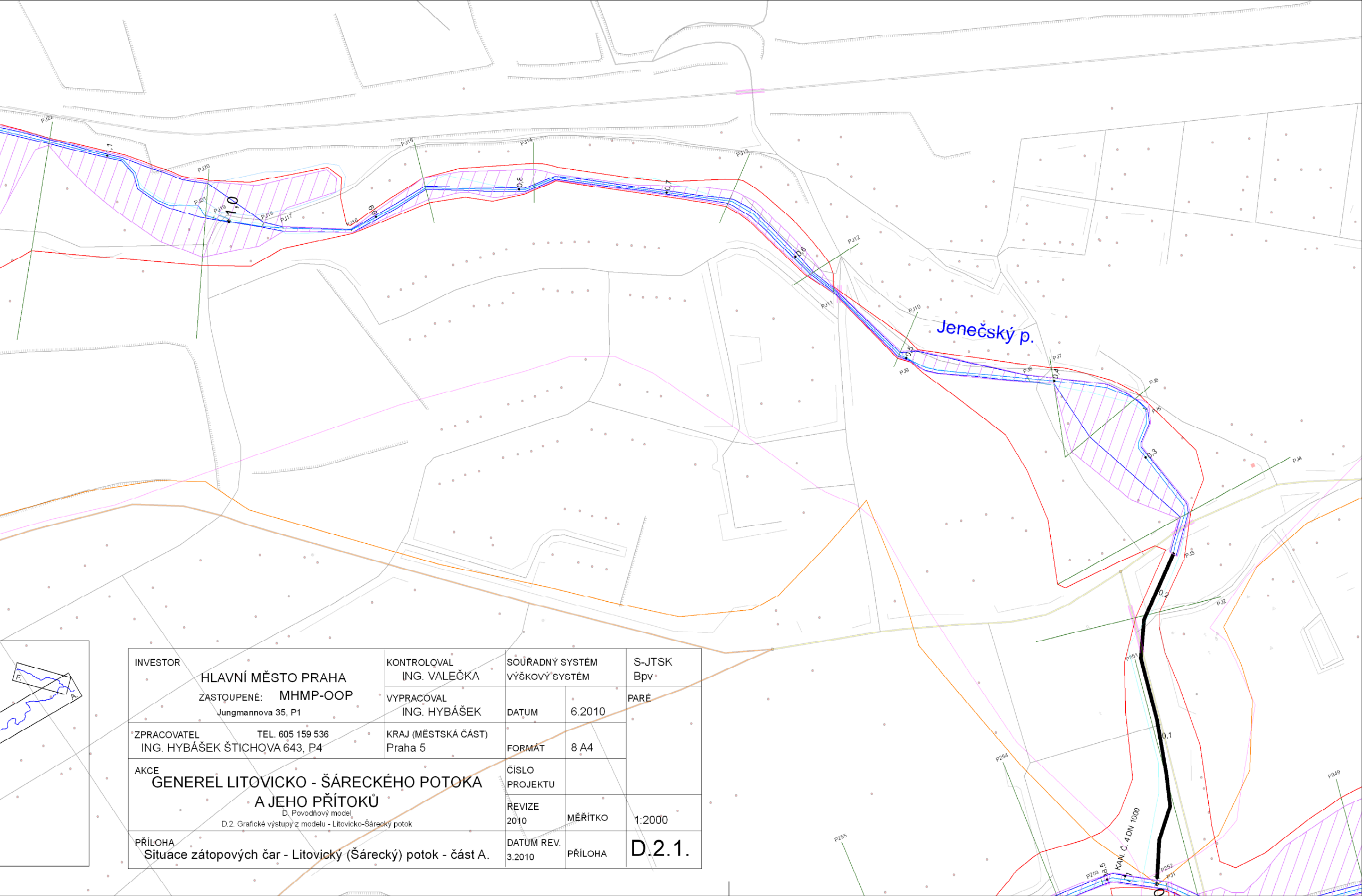
Jenečský p.
PJ22
PJ21
PJ20
PJ19
PJ18
PJ17
PJ16
PJ15
PJ14
PJ13
PJ12
PJ11
PJ10
PJ9
PJ8
PJ7
PJ6
PJ5
PJ4
PJ3
PJ2
PJ1
1,1
1,0
0,9
0,8
0,7
0,6
0,5
0,4
0,3
0,2
0,1
KAN. Č. 4 DN 1000
P249
P251
P252
P253
P254
P255
8,5
F
A

INVESTOR
HLAVNÍ MĚSTO PRAHA
ZASTOUPENÉ: MHMP-OOP
Jungmannova 35, P1

KONTROLOVAL
ING. VALEČKA

SOUŘADNÝ SYSTÉM S-JTSK
VÝŠKOVÝ SYSTÉM Bpv

VYPRACOVAL
ING. HYBÁŠEK

DATUM 6.2010

PARÉ

ZPRACOVATEL TEL. 605 159 536
ING. HYBÁŠEK ŠTICHOVA 643, P4

KRAJ (MĚSTSKÁ ČÁST)
Praha 5

FORMÁT 8 A4

AKCE
GENEREL LITOVICKO - ŠÁRECKÉHO POTOKA
A JEHO PŘÍTOKŮ
D. Povodňový model
D.2. Grafické výstupy z modelu - Litovicko-Šárecký potok

ČÍSLO PROJEKTU

REVIZE 2010

MĚŘÍTKO 1:2000

PŘÍLOHA
Situace zátopových čar - Litovický (Šárecký) potok - část A.

DATUM REV. 3.2010

PŘÍLOHA D.2.1.