










8. Situace záplavového území vykreslená nad digitálními rastrovými mapami ZABAGED v měřítku 1:10 000

LEGENDA:

	Osa toku
	Formát mapového listu
	Říční kilometráž
	Umístění příčných řezů a jejich popis
	Umístění řezů v objektech a jejich popis
	Záplavová čára Q_{100}
	Záplavová čára Q_{20}
	Záplavová čára Q_5
	Aktivní zóna záplavového území Q_{100}