




V. 6. Mapa značení, dílčích ploch a kolizí  
v PP „Jabloňka“, měř. : 1 : 1 000

 stojan se stát. znakem a informační tabulí

 stojan se stát. znakem (perspekt. návrh)

 kolizní plochy

 hranice dílčích ploch

Č.	Dílčí plochy	Popis
1.	Křemencový lom	Zářez lomu, skalní srub, sutě, lesní kulticenózy, křov. formace, pěšiny
2.	Břidlicový masiv	Skály se sporou vegetací, hřebínky, terasy, spáry, sutě
3.	Náhorní plato	Sev. část nad lomem a skal. masivem, svahy, terasy, keře, sutě, stezky

