




V. 6. Mapa značení (stávající a návrh), dílčích ploch a kolizí  
měř. : 1 : 1 000

-  stojan se státním znakem
-  stojan se státním znakem a informační tabulí
-  stojan se státním znakem navrhovaný

Dílčí plochy  
**1. Severní svah** - lesní kulticenózy, křovinné formace, vrstevnicová cesta a místní pěšiny  
**2. Jižní svah** - lesní kulticenózy, křovinné formace, sukcesní porosty, místní pěšiny, ruderály  
**3. Silicitové výchozy** - exponované skalní plato a skalky, kamenité svahy, keřové skupiny, sutě, stezky

 kolizní plochy